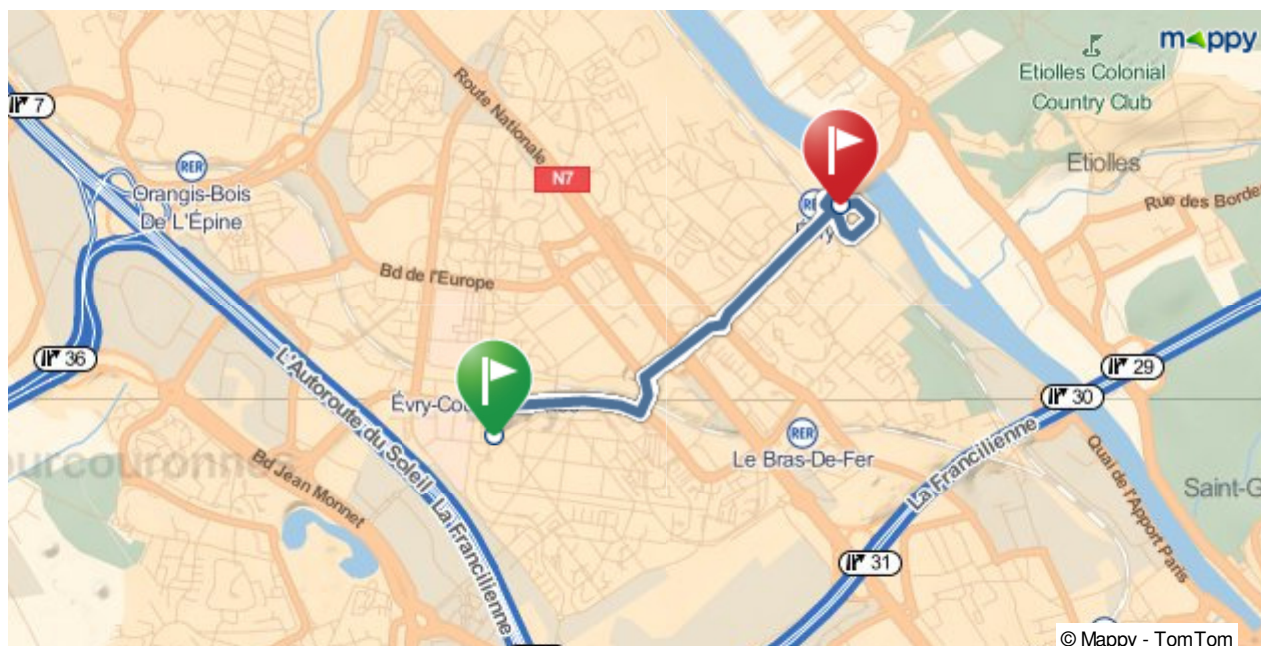




Itinéraire de Place des Droits de l'Homme et du Citoyen, 91000 Evry vers Parc des Bords de Seine, 91000 Evry


Départ : **Mecredi 12 Juin à 17h07** Arrivée : **Mecredi 12 Juin à 17h15**


Durée : 8 min	Carburant (0L)	0,42 €
Distance : 3,3 km	Péages (FRA)	0,00 €
Véhicule : Véhicule de taille moyenne	Total des coûts estimés	0,42 €





Départ : **Place des Droits de l'Homme et du Citoyen, Evry, France**


- Prendre **Place des Droits de l'Homme et du Citoyen**
 - Au rond-point **Place des Droits de l'Homme et du Citoyen**,
prendre à droite **Boulevard des Coquibus** et continuer sur 847 m
 0 m - 0 min
 - Prendre à gauche **Boulevard de France** et continuer sur 681 m
 847 m - 2 min
- 1.5 km - 3 min**

- 4  Au rond-point **Rond-point Louis Néel**, continuer tout droit Avenue du Maréchal Juin et continuer sur 918 m

- 5  Continuer tout droit **Rue Robert Pissonnier** et continuer sur 505 m 2,4 km - 5 min

- 6  Au rond-point, continuer tout droit **Rue Robert Pissonnier** et continuer sur 294 m 3 km - 6 min

- 7  Zone piétonne : Stationner votre véhicule et continuer à pied 3,2 km - 7 min

- 8  Continuer tout droit **Parc des Bords de Seine** et continuer sur 37 m 3,2 km - 7 min



Arrivée : **Parc des Bords de Seine**, Evry, France
